




Amerikaanse eik



Inlandse eik



Tamme kastanje



Zeeden

2. Biodiversiteit

Langs dit pad staan veel mooie loofbomen: eiken, berken en acacia's. Er zijn bomen gerooid om het bos uit te dunnen en andere plantensoorten een kans te geven omwille van herstel van de biodiversiteit (=soortenrijkdom). We zien er naaldbomen zoals sparren en dennen, onder andere de zeeden met zijn tot 20 cm lange naalden.

Kijk maar eens of je de 15 tot 20 cm lange kegels van de zeeden kunt vinden.

Het zaad uit dennen- en sparrenappels wordt gegeten door eekhoorns en vogels.

Tussen de grove dennen staan tamme kastanjes waarvan de gepofte vruchten erg lekker zijn.

In de herfst zijn, als opruimers in de natuur, veel paddenstoelen te vinden. Natuurlijk tref je de sprookjesachtige vliegenzwam (rood met witte stippen) aan, maar ook het elfenbankje. De stinkzwammen zijn altijd duidelijk aan hun penetrante geur te herkennen.



Berk



Acacia

3. Stuifduinen en vennen

We volgen het pad omhoog over een stuifheuvel. Door de eeuwen heen was Noord-Brabant bedekt met zand. De wind veroorzaakte laagtes en stuifduinen. In de laagtes ontstonden de vennen die zich vulden met regenwater dat bleef staan op de leemlaag in de ondergrond.

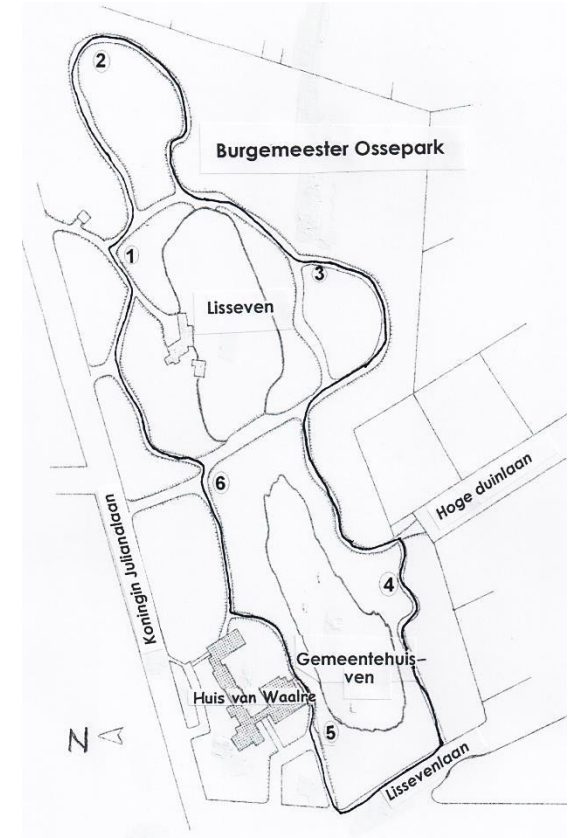
4. Het Gemeentehuisven

Nu volgt u het onverharde pad langs de oever van het Gemeentehuisven.

Salamanders, kikkers en libellensoorten hebben hier hun biotoop.

Uit het Gemeentehuisven is in 1995 het bodemslib verwijderd om de oorspronkelijke voedselarme situatie te herstellen wat gunstig is voor de biodiversiteit.

Ook dit ven wordt onderhouden door de Natuurwerkgroep van het IVN.



11-11-2018



Grote stinkzwam



Vliegenzwam




Gemeentehuis van Waalre

5. Het gemeentehuis van Waalre

In 1930 werd het oudste gedeelte van het gemeentehuis gebouwd, na het samengaan van de kerkdorpen Aalst en Waalre in 1923.

Het gemeentehuis brandde in 2012 af. Nu is het gemeentehuis herbouwd met behoud van oude stijlelementen: "Het huis van Waalre". Het is een modern, klimaatneutraal gebouw.



Het wapen van de gemeente Waalre

6. Natte bodem

Bij het pad tussen de twee vennen is de bodem tamelijk nat. Er groeien pitrus en pijpenstrootje die van een vochtige omgeving houden.

Pitrus heeft een sponsachtige kern, die men vroeger als pit voor de olielamp gebruikte.

Pijpenstrootje is te herkennen aan de lange stengels zonder verdikkingen (knopen). Het werd gebruikt bij het vlechten van manden en bijenkorven. Men gebruikte de lange, gladde halmen ook bij het vormen van de stelen van de Goudse pijpen van klei. De halmen verbrandden tijdens het bakken van de klei en zo bleven de pijpenstelen open.



Pijpenstrootje



Pitrus

www.ivn.nl/valkenswaard-waalre



RONDJE WOLDERS VEN

Witte route / Lengte 1 km



Wolders Ven

Vertrekpunt de ingang van het Burgemeester Ossepark

Welkom in het Burgemeester Ossepark, prachtig gelegen tussen de kerkdorpen Aalst en Waalre. Het park is eigendom van de gemeente Waalre en genoemd naar een vroegere burgemeester. Er is een deels verhard wandelpad aangegeven met witte routepaaltjes.

1. Wolders Ven

Te midden van het groen ligt het "Wolders Ven", vanaf 1981 een vakantiehuis voor ouderen en langdurig zieken.

De villa is in 1957 door de familie Schoonenberg gebouwd. Toen de familie in de zeventiger jaren naar Zuid-Afrika vertrok, heeft de gemeente Waalre het landgoed aangekocht en werd het een onderdeel van het park rondom het gemeentehuis.

De rododendrons zijn een restant van de parkachtige aanleg rondom het Lisseven.

Karpers en eenden voelen zich thuis in het voedselrijke Lisseven en worden graag met brood gevoerd. Dikwijls komt de reiger hier vissen, waterhoentjes en meerkoetjes scharrelen er rond.